









IKÕ ala Pos nr	Kinnistu registriosa nr	Katastriüksuse tunnus, nimi	IKÕ ala pindala m <sup>2</sup>
Pos 1	13590450	11262 Ruu-Ihasalu tee 24501:001:0153	31
Pos 2	13590450	11262 Ruu-Ihasalu tee 24501:001:0153	38

#### TINGMÄRGID

-  IKÕ seadmise ala
-  W1 - - - W1 Projekteeritud 0,4kV maakaabel
-  Kinnistute piirid
-  IKÕ seadmise ala positsiooni number  
Projekteeritava maakaabli pikkus 134 m
-  Projekteeritud kaablikaitsetoru d110 1250N
-  Projekteeritud kaablikaitsetoru d110 750N
-  Olemasolev mastalajaam
-  Olemasolev elektrirajatis

### ISIKLIKU KASUTUSÕIGUSE SEADMISE PLAAN

Projekti nimetus / asukoht Liitumine kindlaksmääratud piirkonnas madalpingel - Männi, Ihasalu küla, Jõelähtme vald, Harju maakond			Töö nr LC1882
Koostaja / projekteerija Timo Rasmus Siitan	Mõõtkava 1:625	Leht / formaat A4	Kuupäev 29.01.2026